

# Association pour la Sauvegarde des Chemins de Plouharnel

Protection des chemins ruraux et sentiers pédestres

## Qui sommes-nous ?

Créée pour défendre le patrimoine des chemins ruraux de Plouharnel, notre association regroupe des habitants passionnés par la nature, la marche et le patrimoine local. Plouharnel est une des rares communes du Morbihan à avoir presque entièrement échappé au remembrement. Son réseau de 32 km de chemins creux, pour la plupart bordés de murets de pierre sèche, constitue un patrimoine unique. Ce réseau unique est utile au quotidien pour la circulation douce et les loisirs des habitants de Plouharnel, et il peut constituer une offre permettant de développer le tourisme vert à l'année. Face au risque de disparition des chemins (enfrichement, privatisation...), nous agissons pour que chaque Plouharnelais puisse continuer à utiliser librement ce patrimoine sur le territoire de sa commune.

**80+**  
adhérents

**1520 m**  
de chemins  
réouverts

**≥400**  
heures  
bénévoles  
en 2025


## Notre mission

**Mobiliser les bénévoles** : organiser des chantiers participatifs en lien avec les services techniques municipaux.

**Préserver les chemins ruraux** : empêcher leur privatisation, leur destruction ou leur détournement par des intérêts privés.

**Rouvrir les sentiers oubliés** : dégager et restaurer les chemins abandonnés depuis des décennies pour les rendre à nouveau accessibles.

**Créer un réseau de circulation et de balades** : relier les hameaux avec le bourg par ces chemins, et constituer une ou plusieurs boucles pédestres autour sur la commune, accessibles toute l'année.



**Pour soutenir notre action,  
rejoignez-nous !**

**Adhésion ouverte à tous les habitants  
et amoureux de la commune.**

Président : Jacques Moizan 56340 Plouharnel • [jacques.moizan@chemins-de-plouharnel.fr](mailto:jacques.moizan@chemins-de-plouharnel.fr)  
Site web : <https://chemins-de-plouharnel.fr>

# Nos réalisations & notre engagement bénévole

*Des chemins valorisés grâce à l'action collective*

1

## 2021 — Réouverture du chemin Kercroc ↔ Porh en Iliz : 450 m retrouvés

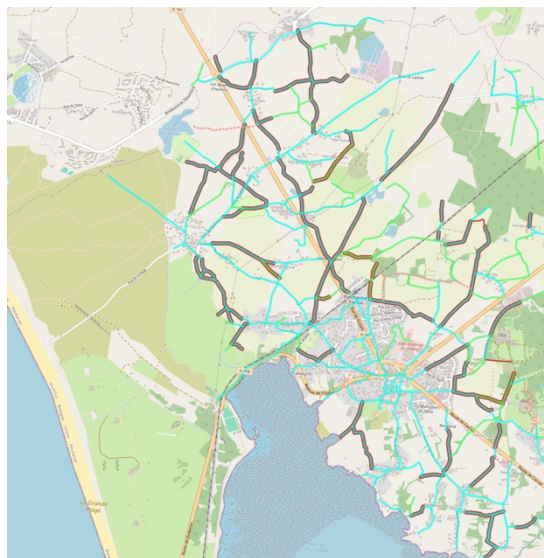
Dégagement complet de ce chemin rural historique en collaboration avec les services techniques de la mairie. En fin de chantier, un magnifique sentier traversant un écrin de verdure rendu aux Plouharnelais.



2

## 2024-2025 — Réouverture du chemin du Mane Bégo 332 m retrouvés

Réouverture permettant d'accéder au plus beau point de vue de Plouharnel. En liaison avec Dunes Sauvages, préparation d'un projet de belvédère accessible par le GR34 ou la boucle « Plouharnel » créé avec Dunes Sauvage et inaugurée en 2026



3

## 2024-2025 — Inventaire des chemins de Plouharnel

Participation aux journées du Patrimoine. En liaison avec le relevé du patrimoine de la région Bretagne, cartographie et relevé photo de plus de 32 km de chemins présents sur le cadastre de 1833.

4

## 2025-26 — Réouverture du chemin Kerberenne ↔ Sainte-Barbe : 540 m retrouvés


Ce chemin rural, présent sur le cadastre napoléonien de 1833, avait disparu sous la végétation depuis les années 1970. Près de 500h de chantier bénévole ont révélé de magnifiques murets en pierres sèches.



5

## 2026 — Protection des chemins : défense du chemin Sainte-Barbe ↔ Kerhellegant

Face au projet de déplacement de ce chemin rural historique au profit d'un camping privé, l'association mobilise ses adhérents et interpelle la commune pour défendre le droit de passage.

 **Devenez bénévole et contribuez à l'amélioration du cadre de vie local !**

- ✓ Participez quand vous le pouvez aux chantiers du samedi
- ✓ Aucune compétence technique requise
- ✓ Moment de convivialité garanti

**Notre ambition à 5 ans :** Finaliser le belvédère du Mane Bégo, relier en toute saison les hameaux avec le bourg par ces chemins, et permettre à tous les Plouharnelais de profiter d'une ou plusieurs grandes boucles pédestres autour du bourg.



**Association pour la sauvegarde  
des chemins de Plouharnel**