



ASSOCIATION POUR LA SAUVEGARDE DES CHEMINS DE PLOUHARNEL

Protection Des Chemins Et Des Sentiers

Assemblée Générale 2026

Samedi 25 avril 2026



Ordre du jour

- Rapport moral, d'activités, et financier 2025 (45mn)
- Mme Suzanne BELZ : la vie au village de Glévenay sous l'occupation (20mn)
- Mr Gilbert FRANÇOIS : les carnets de voyage (20mn)
- Projets et Activités 2026 (20mn)

Pot de l'amitié + Vente et dédicace des carnets de Voyage



Association pour la sauvegarde
des chemins de Plouharnel

Rapport moral

Création en 2018, fermeture d'un chemin rural à Kerhellegant

Au 31 Décembre 2025

- 76 adhérent(e)s à jour dont: 12 donateurs- donatrices
- mixité: 38 femmes / 38 hommes
- 5 nouveaux adhérents
- 30 bénévoles actifs pour l'entretien des chemins
- 40 sympathisants n'ayant pas cotisé en 2025

Toutes les informations sur notre activité sur notre site internet

ASSOCIATION POUR LA SAUVEGARDE DES
CHEMINS DE PLOUHARNEL





Un conseil d'Administration de 9 personnes

Jacques MOIZAN

Présidence

Jacques EVENO

Vice-Présidence

Patrick COLIN

Secrétaire

Patrice YODO

Trésorier

Nicolas DEMASSIEUX

Membre

Odile BOCHARD

Membre

Jean Michel CADOU

Membre

Martine HOT

Membre

Yvan LE BERRIGAUD

Membre



Objet de l'association

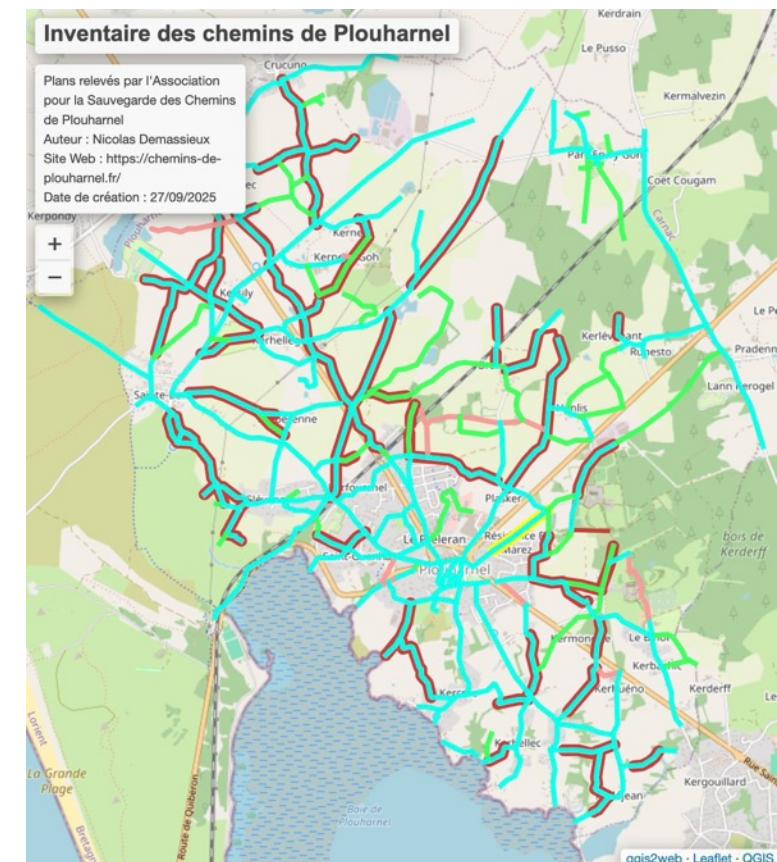
- Recenser les chemins existants et entretenus de la commune
- Faciliter la réouverture des chemins non entretenus
- Mettre en valeur les chemins
- Améliorer le libre accès de tous les usagers
- Faciliter les déplacements doux
- Sauvegarder et promouvoir le patrimoine commun naturel
- Prendre en compte l'environnement en matière d'urbanisme



Association pour la sauvegarde
des chemins de Plouharnel

Activités « Administratives »

- Inventaire des chemins et de 34km de murets : cartes et 900 photos accessibles sur notre site Internet
- Appel à projet Fonds Développement Vie Associative (FDVA).
- Appel à candidature trophées de la vie locale Crédit Agricole
- Analyse et Observations Révision PLU
- Établissement et transmission des reçus fiscaux
- Édition des carnets de voyage





Association pour la sauvegarde
des chemins de Plouharnel

Participation à la création d'un circuit de découverte réalisé par Dunes sauvages





Association pour la sauvegarde
des chemins de Plouharnel

Activités « Sentinelle »

Privatisation d'un morceau de chemin
rural à Kersily.

Signalé → Aucun résultat

Projet de déplacement du chemin de Kersily

- Analyse du projet
- Rédaction des observations
- Mise sur pied de la pétition





Activités « Sentinelle »



- Pose d'un enrochement grossier en place et lieu d'un beau mur de pierres sèches.

Protesté → Pas de réponse

Point positif : L'association est sollicitée par des particuliers concernant la réglementation s'appliquant aux murets

À qui appartient-il ? Voirie—Entre particuliers

A-t-il le droit de détruire un mur de pierre sèche ?



Activités « Sentinelle »

- Attiré l'attention de Mme la Sous Préfète de Lorient sur le fait que le rapport et les conclusions de l'enquête publique « Classement de voirie » n'ont pas été communiquées.
- Attiré l'attention de Mr le Préfet de Vannes pour contrôle de légalité du projet de déplacement du chemin rural.



Association pour la sauvegarde
des chemins de Plouharnel

Activités « Ambassadeur »

Ambassadeurs lors des chantiers d'entretien,
échange avec les voisins, les marcheurs.

Ambassadeur avec les étudiants Master 2 Paysage, de l'Institut Agro Angers
pour leur mémoire : « Impact du changement climatique sur ses paysages »

Ambassadeur lors des réunions publiques :
échange avec les institutions. Région, Interco, Office de tourisme



Association pour la sauvegarde
des chemins de Plouharnel

Activités « Ambassadeur »

Journées du patrimoine 20 et 21 septembre 2025 :
Plouharnel mis à l'honneur pour le sentier des
mégolithes et les 48 h de la pierre sèche


Organisé par :

- La région Bretagne. Service l'inventaire du patrimoine
- Le service culture et patrimoine d'AQTA
- L'association pour la sauvegarde des chemins de Plouharnel

Julien HUON. Chargé d'études Inventaire du patrimoine au conseil niveau régional

Delphine AUBIN D'AQTA. 2 Balades circuit des mégolithes, chemin de Kergonan

Le Territoire s'anime pour célébrer l'inscription au patrimoine
mondial de l'UNESCO des sites de Carnac et des rives du Morbihan



CIRCUIT DECOUVERTE A PIED

SAMEDI 20 ET DIMANCHE 21 SEPTEMBRE

Le sentier des mégolithes et les 48h de la pierre
sèche.

- Le sentier des mégolithes de Plouharnel :
Muni du livret édité par Paysages de mégolithes et Auray
Quiberon Terre Atlantique, partez à la découverte des
mégolithes de Plouharnel inscrits au patrimoine mondial
de l'Unesco à travers 3 circuits de randonnée : Sainte-
Barbe (8 km), Crucuno (9 km) et Grande boucle (17 km).
Disponible en Office de tourisme ou téléchargeable ici :
<https://www.auray-quiberon.fr/wp-content/uploads/2025/07/Rando-Megalithes-Plouharnel.pdf>

- Les 48h de la pierre sèche
De 10h à 18h, Place du Général De Gaulle, rencontrez des
acteurs engagés, échangez autour d'initiatives locales
pour mieux comprendre et valoriser la pierre sèche :
Randonnées, visites commentées (10h et 14h), parcours
thématiques pour petits et grands, animations ludiques,
etc. Programme complet sur
<https://patrimoine.bretagne.bzh/>

INFORMATIONS UTILES :

- Tarif : gratuit
- Organisé par la Région
Bretagne, le Service
Culture et Patrimoine
d'AQTA, Plouharnel et
l'association de
sauvegarde des
chemins de Plouharnel



PLOUHARNEL





Association pour la sauvegarde
des chemins de Plouharnel

Activités « Actions sur le terrain »

Chemins du Mané Bego et Kercroc-Porh en Iliz : Entretien et tentative de drainage avec les services techniques

Chemin de Kergonan : chantier participatif scouts

Rencontre:

Emilie Heddebaux de l'association Paysages de Mégalithes

Astrid Suard Préault de la Direction Régionale Archéologie Culture

Le mur est désormais protégé

Toilettage murs de pierre remarquables avant les journées du Patrimoine





Association pour la sauvegarde
des chemins de Plouharnel

Activités « Actions sur le terrain »

Réouverture du chemin Kerberen ↔ Sainte Barbe (549m)

18 matinées 15 assidus, 15 occasionels

454 heures de travail

36 thermos de café

45 heures des services techniques (Sébastien et Nicolas)

Participation d'une mini pelle du voisin Guillaume

Broyage par broyeur forestier loué par la commune





16/12

06/12

29/11

22/11


15/11

8/11



Kerberen ↔ Sainte-Barbe
Avant / Après

Entrée côté Kerberen





Kerbereren ↔ Sainte-Barbe
L'étang





Kerberen ↔ Sainte-Barbe
Sortie du chemin





Top débroussailleur



Rapport Financier

Solde au 31/12/2024	2 851,47 €
Adhésions et dons 2025	2 200,00 €
Frais Bancaires	108,96 €
Réception	93,06 €
Achat petit équipement	67,10 €
Prime assurance GMF	48,08 €
Solde au 31/12/2025	4 734,27 €



Association pour la sauvegarde
des chemins de Plouharnel

Approbation



Rapport d'activités
Rapport Financier



GLEVENAY --- Mme Suzanne BELZ.

- la vie au village pendant l'occupation avant le débarquement,
- la vie au village après le débarquement et l'ordre d'évacuer
- le dynamitage du village, Pourquoi ?
- le déminage après mai 45 par les prisonniers allemands.
- le retour à la vie du village autour du lavoir et commun de village.
- l'étang du Bego noyé en automne, vidé au printemps.
 - bon moyen pour lutter contre l'envasement de la baie
 - bon moyen pour lutter contre le baccharis dans l'ancien étang



Association pour la sauvegarde
des chemins de Plouharnel

PAR LES CHEMINS DE PLOUHARNEL

. Mr Gilbert FRANÇOIS .



PAR LES CHEMINS DE PLOUHARNEL

CARNETS DE VOYAGE
GILBERT FRANÇOIS

Édités par l'Association pour la
Sauvegarde des Chemins de Plouharnel



ISBN 979-10-984265-0-6

© Association pour la Sauvegarde
des Chemins de Plouharnel, 2026
<https://chemins-de-plouharnel.fr/>



9 791098 426506



Association pour la sauvegarde
des chemins de Plouharnel

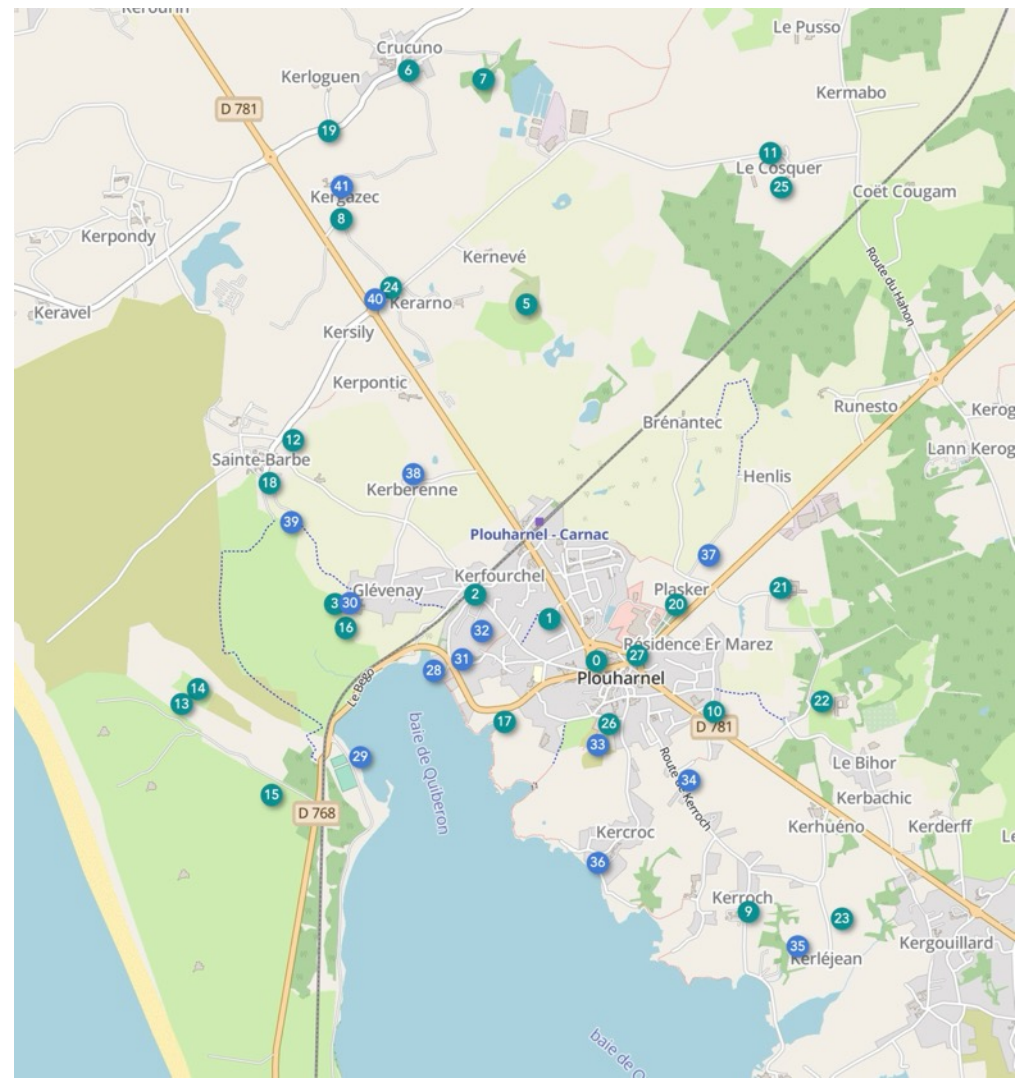
À la croisée des chemins

- 0 Place du marché
- 1 Dolmen de Rondossec
- 2 Hameau de Kerzivienne
- 3 Lavoir et fontaine de Glevenay
- 4 Croix de Kerzivienne
- 5 Mane-er-Mor
- 6 Dolmen de Crucuno
- 7 Quadrilatère de Crucuno
- 8 Dolmen de Kergazec
- 9 Dolmen de Kerroch
- 10 Dolmen de Gohquer, le Cosquer
- 11 Dolmen de Kergavat
- 12 Alignements de Sainte-Barbe
- 13 L'observatoire
- 14 Terrain de modélisme
- 15 Base ULM
- 16 Point de vue du Mane Bego
- 17 Plouharnel depuis Porh-en-Iliz
- 18 Chapelle de Sainte Barbe
- 19 Croix de Kerloguen
- 20 Croix et oratoire du Plasker
- 21 Abbaye Sainte-Anne-de-Kergonan
- 22 Abbaye Saint-Michel-de-Kergonan

- 23 Croix de Kerlejean
- 24 Chapelle Saint-Antoine
- 25 Chapelle du Cosquer
- 26 Chapelle de Notre-Dame-des-Fleurs
- 27 Rond-point de l'Océan

De la fontaine à la mer

- 28 Porh Saint-Guenaël
- 29 Vue de Plouharnel depuis le bois d'amour
- 30 Fontaine et lavoir de Glevenay
- 31 Fontaine de Pratezo
- 32 Fontaine de Saint-Guenaël
- 33 Fontaine de Notre-Dame-des-Fleurs
- 34 Fontaine et lavoir de Kergavat
- 35 Fontaine et lavoir de Kerhellec
- 36 Fontaine et lavoir de Kerlejean
- 37 Fontaine et lavoir de Kercroc
- 38 Fontaine du Plasker
- 39 Fontaine de Kerberenne
- 40 Fontaines de Sainte-Barbe
- 41 Fontaine et lavoir de Saint-Antoine
- 42 Fontaine et lavoir de Kergazec





Association pour la sauvegarde
des chemins de Plouharnel





Association pour la sauvegarde
des chemins de Plouharnel





En me penchant un peu, je vois un beau dolmen, une production locale. Il a profité du dessin pour venir se glisser dans l'image, à la place d'un grand pylône de télécommunication.



Projets et Actions 2026

- Poursuivre notre action contre le projet actuel de déplacement du chemin de Kersily
 - Financier: collecte de fonds pour le Belvédère
 - Financier: collecte de fonds pour action en justice
- Promouvoir auprès de la municipalité et des acteurs du territoire une vision globale pour la mise en valeur et une meilleure utilisation des chemins de Plouharnel
- Entretien des chemins
 - Meilleure participation des utilisateurs à leur entretien.
 - Rendre les 3 chemins ouverts praticables en hiver : Fontaine Porh en Iliz -- Mane Bego -- Etang Kerberen
- Organisation pour les écoles de sorties « découverte patrimoine ».
- Participation aux journées du Patrimoine 19 et 20 septembre 2026
- Participation au forum des Associations



Association pour la sauvegarde
des chemins de Plouharnel

Belvédère Mané Bégo

- Suivi du permis d'aménager (refus Plot béton)
- Finalisation du financement
- Étaler des m³ de copeaux.
- Rendre le chemin praticable en période humide:
extraction boue, dépose ballast pour drainage.
- Construction des Belvédères quand PA accepté.





Priorité . Juillet-Aout-Septembre

- Épandage de copeaux pour le confort de marche et limiter la végétation envahissante,
 - entrées chemin Kerberen – Sainte Barbe
- Chantier coopératif avec des équipes de scouts
Toilettage de chemins pour mise en valeur des murets de pierre sèche

Nous avons besoin de bénévoles et d'adhérents



Approbation



Nomination d'Edith Pichon
comme secrétaire, et membre
du C.A. en remplacement de
Martine Hot



Association pour la sauvegarde
des chemins de Breizh

Questions





Association pour la sauvegarde
des chemins de Plouharnel

Remerciements

Mme Suzanne BELZ
Mr Gilbert FRANCOIS

Les adhérents, bienfaiteurs et sympathisants.

Les membres du Conseil d'Administration

Les bénévoles

Pascal, Nicolas, Christophe, Odile, Jean Christophe, Jean Michel, Colman,
Philippe B, Valérie, Edith, Philippe D, Jean Marc, Yvan



Merci de votre attention

Prenons soin des chemins et sentiers